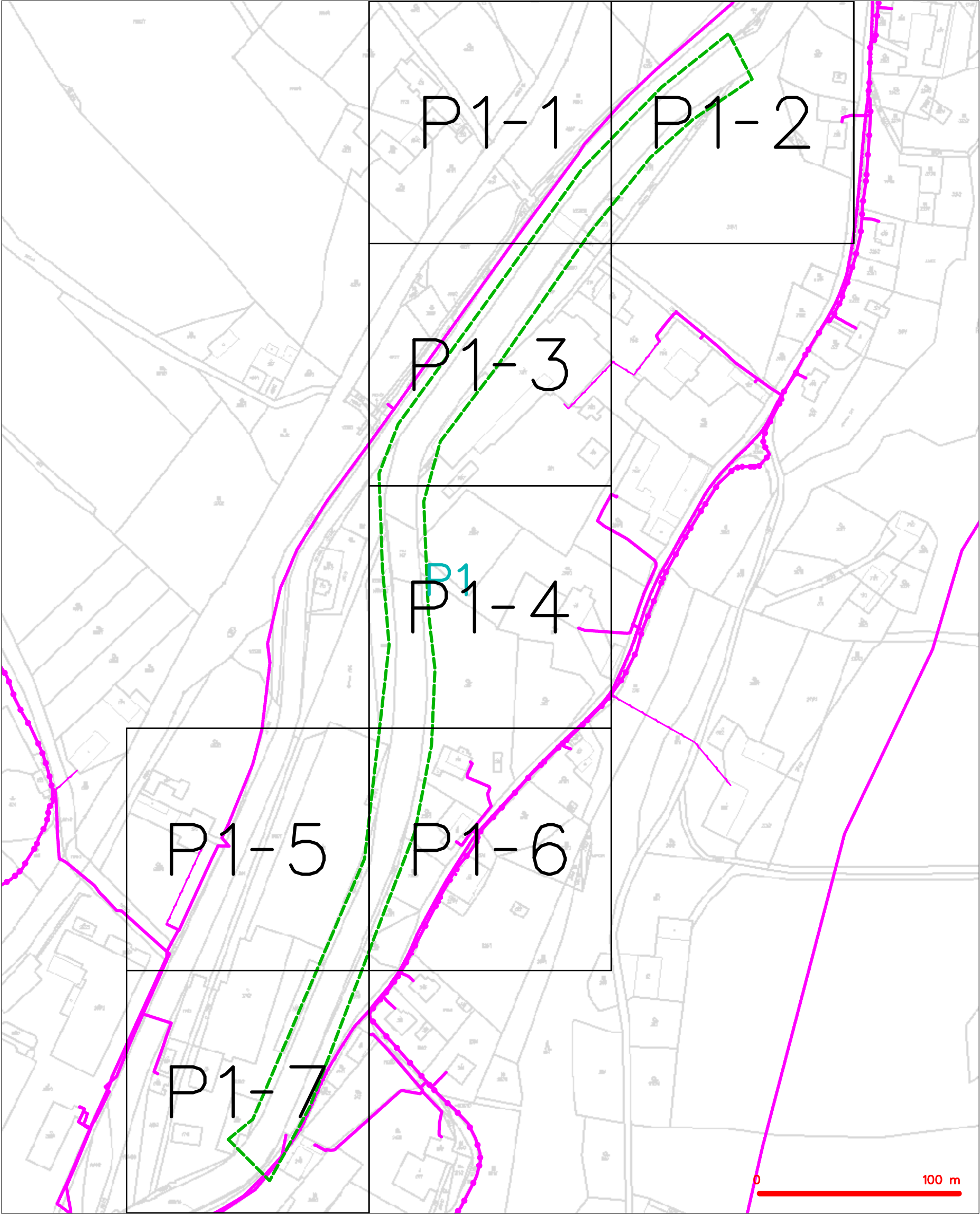


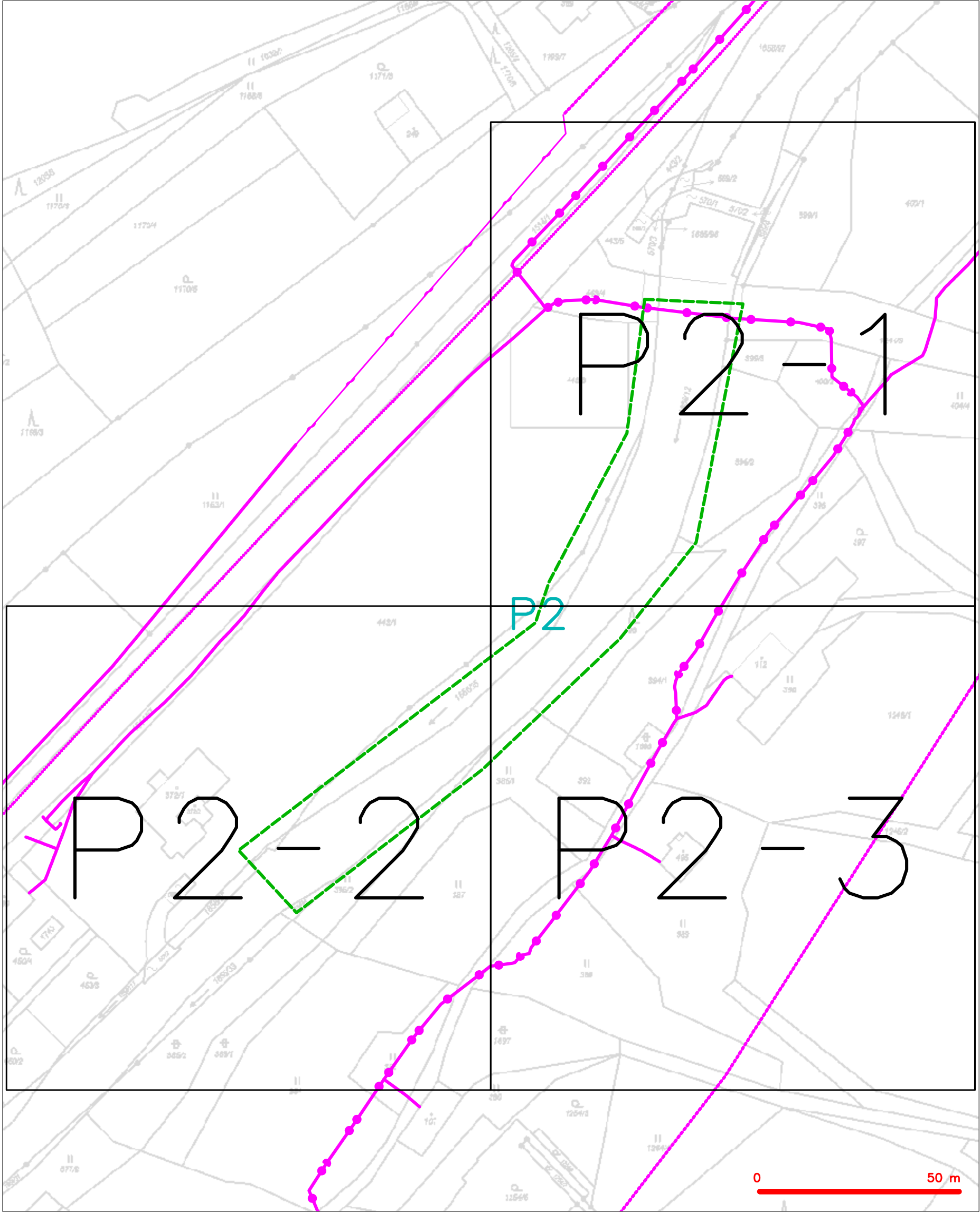
LEGENDA  
----- hranice zájmového území k vyjádření

  
CETIN a.s.  
Českomoravská 2510/19, Libeň  
190 00 Praha 9  
DIČ: CZ04084063  
102

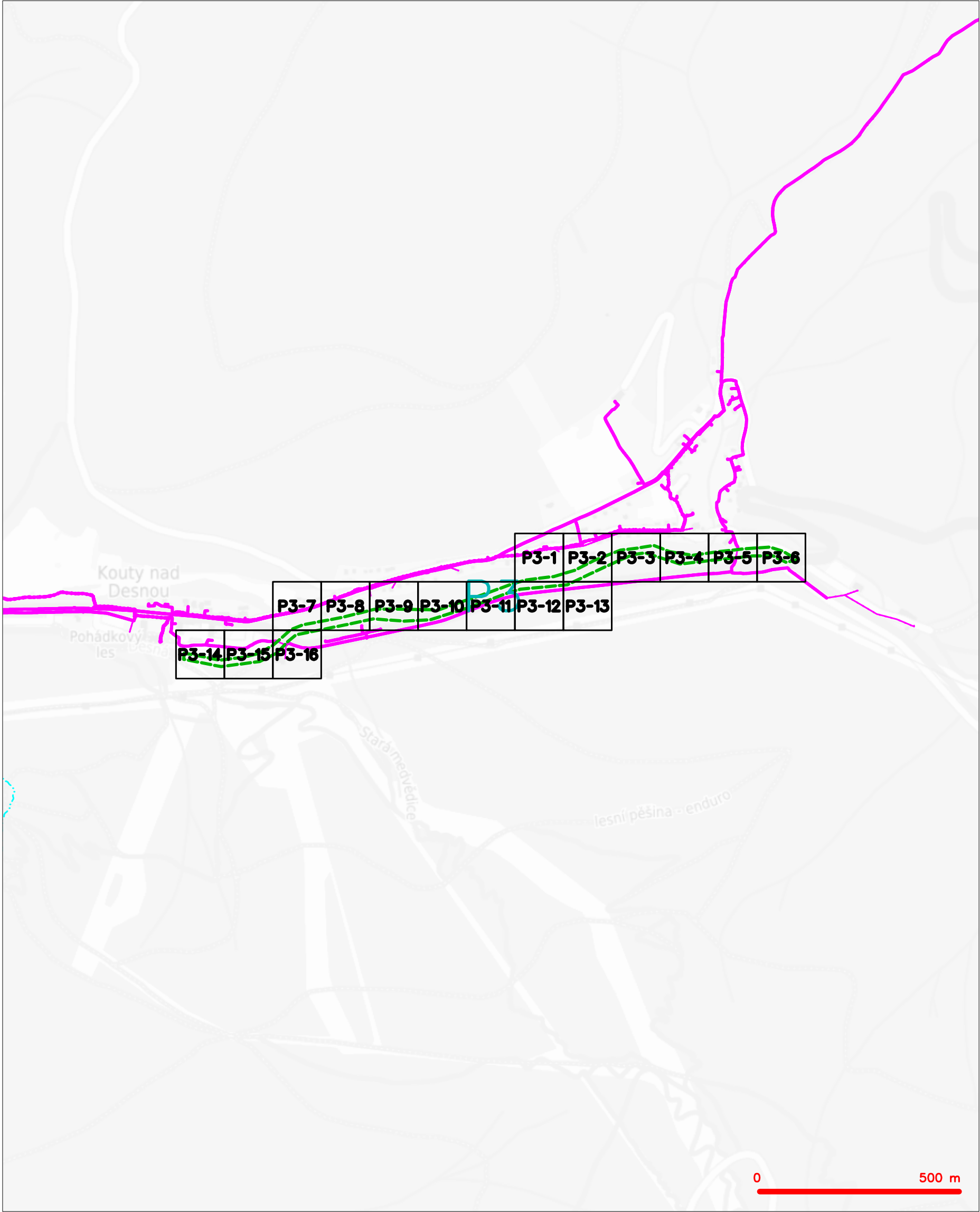
SITUAČNÍ VÝKRES - POLYGON 1



|         |  |
|---------|--|
| LEGENDA |  |
|         | hranice zájmového území k vyjádření  |
|         | NV přípojka, území s NV přípojkou CETIN  |
|         | zaměřený průběh metalického kabelu   |
|         | zaměřený průběh optického kabelu, HDPE trubky nebo souběh optického a metalického kabelu   |
|         | nezaměřený průběh metalického kabelu   |
|         | nadzemní síť cizí  |
|         | nezaměřený průběh optického kabelu, HDPE trubky nebo souběh optického a metalického kabelu |
|         | radiové sítě, ochranné pásmo radiové sítě  |
|         | nadzemní síť   |
|         | neprovazované sítě   |
|         | podzemní síť cizí  |
|         | sítě s NV  |
|         | kolektor, kabelovod  |



|         |  |
|---------|--|
| LEGENDA |  |
|         | hranice zájmového území k vyjádření  |
|         | NV přípojka, území s NV přípojkou CETIN  |
|         | zaměřený průběh metalického kabelu   |
|         | zaměřený průběh optického kabelu, HDPE trubky nebo souběh optického a metalického kabelu   |
|         | nezaměřený průběh metalického kabelu   |
|         | nezaměřený průběh optického kabelu, HDPE trubky nebo souběh optického a metalického kabelu |
|         | nadzemní sítě cizí   |
|         | nezaměřený průběh optického kabelu, HDPE trubky nebo souběh optického a metalického kabelu |
|         | radiové sítě, ochranné pásmo radiové sítě  |
|         | nadzemní sítě  |
|         | neprovazované sítě   |
|         | podzemní sítě cizí   |
|         | sítě s NV  |
|         | kolektor, kabelovod  |



| LEGENDA |   |
|---------|---|
|         | hranice zájmového území k vyjádření   |
|         | NV přípojka, území s NV přípojkou CETIN   |
|         | zaměřený průběh metalického kabelu  |
|         | zaměřený průběh optického kabelu, HDPE trubky<br>nebo souběh optického a metalického kabelu   |
|         | nezaměřený průběh metalického kabelu  |
|         | nadzemní síť cizí   |
|         | nezaměřený průběh optického kabelu, HDPE trubky<br>nebo souběh optického a metalického kabelu |
|         | radiové sítě, ochranné pásmo radiové sítě   |
|         | nadzemní síť  |
|         | neprovazované sítě  |
|         | podzemní síť cizí   |
|         | sítě s NV   |
|         | koléktor, kabelovod   |

SITUAČNÍ VÝKRES - POLYGON 1, list kladu P1-1



|           |  |           |  |
|-----------|--|-----------|--|
| — — — — — | hranice zájmového území k vyjádření  | — — — — — | nezaměřený průběh optického kabelu, HDPE trubky nebo souběh optického a metalického kabelu |
| — — — — — | NV přípojka, území s NV přípojkou CETIN  | — — — — — | radiové sítě, ochranné pásmo radiové sítě  |
| — — — — — | zaměřený průběh metalického kabelu   | — — — — — | nadzemní sítě  |
| — — — — — | zaměřený průběh optického kabelu, HDPE trubky nebo souběh optického a metalického kabelu | — — — — — | neprovazované sítě   |
| — — — — — | nezaměřený průběh metalického kabelu   | — — — — — | podzemní sítě cizí   |
| — — — — — | nadzemní sítě cizí   | — — — — — | sítě s NV  |
|           |  | — — — — — | kojektor, kabelovod  |

This technical map shows a cadastral parcel (317/1) with a proposed green dashed line and a pink dashed line. The map includes contour lines, buildings, and various labels like 'Jez', 'Desná', and 'skleník'. A scale bar at the bottom right indicates 0 to 25 meters.

Key features and labels on the map include:

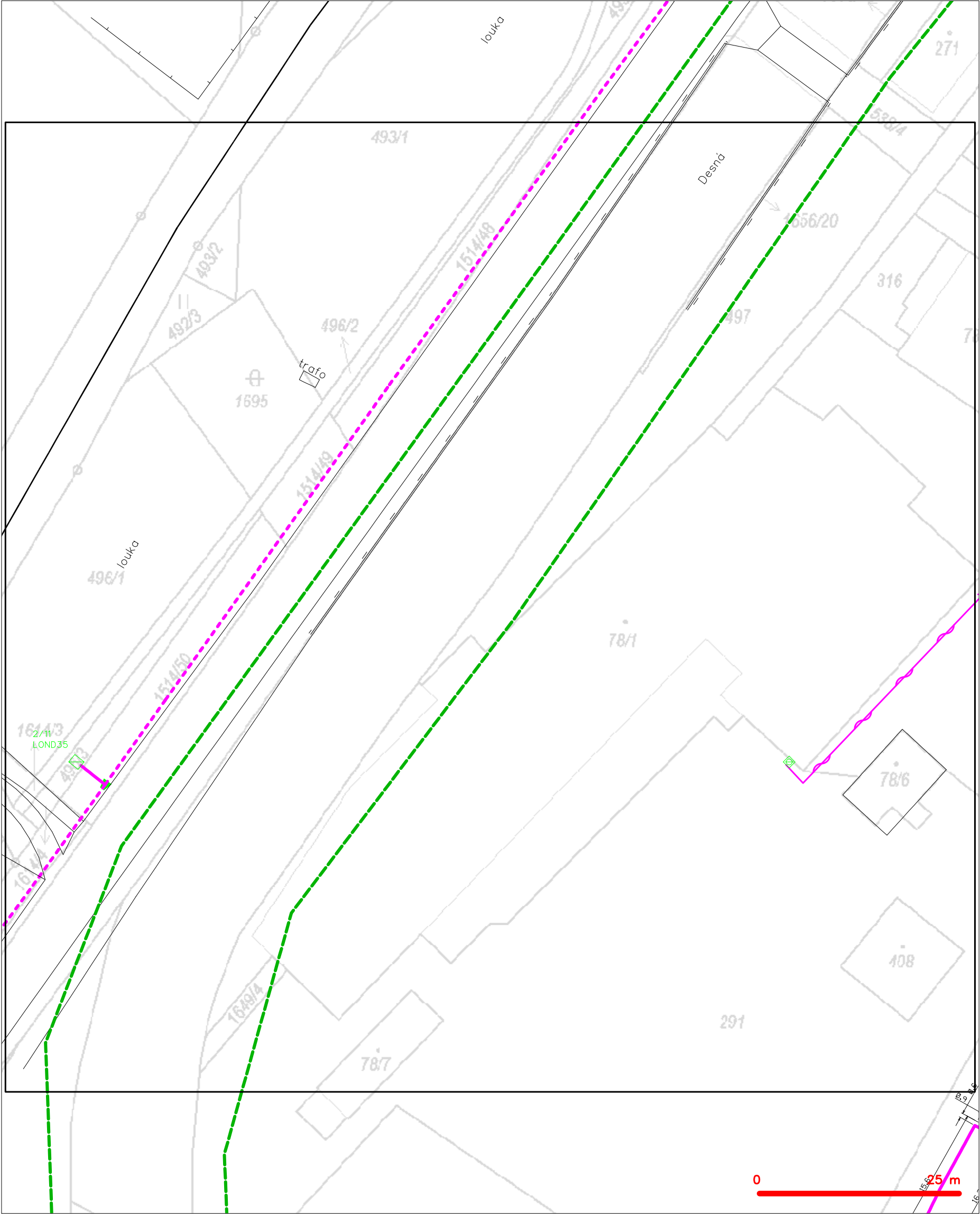
- Parcel 317/1:** The central parcel being analyzed.
- Proposed Green Dashed Line:** A line running diagonally across the parcel, likely indicating a boundary or a specific area of interest.
- Proposed Pink Dashed Line:** A line running diagonally across the parcel, likely indicating a boundary or a specific area of interest.
- Contour Lines:** Labeled with values such as 488/5, 488/1, 488/4, 320, 317/5, 1649/3, 1649/5, 1649/21, 1514/72, 1514/70, 1514/69, 1514/68, 1514/67, 1514/66, 1514/65, 1514/64, 1514/63, 1514/62, 1514/61, 1514/60, 1514/59, 1514/58, 1514/57, 1514/56, 1514/55, 1514/54, 1514/53, 1514/52, 1514/51, 1514/50, 1514/49, 1514/48, 1514/47, 1514/46, 1514/45, 1514/44, 1514/43, 1514/42, 1514/41, 1514/40, 1514/39, 1514/38, 1514/37, 1514/36, 1514/35, 1514/34, 1514/33, 1514/32, 1514/31, 1514/30, 1514/29, 1514/28, 1514/27, 1514/26, 1514/25, 1514/24, 1514/23, 1514/22, 1514/21, 1514/20, 1514/19, 1514/18, 1514/17, 1514/16, 1514/15, 1514/14, 1514/13, 1514/12, 1514/11, 1514/10, 1514/9, 1514/8, 1514/7, 1514/6, 1514/5, 1514/4, 1514/3, 1514/2, 1514/1.
- Buildings:** Labeled with 'skleník' (greenhouse) and 'mont. jáma' (mounting pit).
- Other Labels:** 'Jez', 'Desná', 'čp. 53', '269', '357', '323', '317/2', '317/1', '317/5', '1649/3', '1649/5', '1649/21', '1514/72', '1514/70', '1514/69', '1514/68', '1514/67', '1514/66', '1514/65', '1514/64', '1514/63', '1514/62', '1514/61', '1514/60', '1514/59', '1514/58', '1514/57', '1514/56', '1514/55', '1514/54', '1514/53', '1514/52', '1514/51', '1514/50', '1514/49', '1514/48', '1514/47', '1514/46', '1514/45', '1514/44', '1514/43', '1514/42', '1514/41', '1514/40', '1514/39', '1514/38', '1514/37', '1514/36', '1514/35', '1514/34', '1514/33', '1514/32', '1514/31', '1514/30', '1514/29', '1514/28', '1514/27', '1514/26', '1514/25', '1514/24', '1514/23', '1514/22', '1514/21', '1514/20', '1514/19', '1514/18', '1514/17', '1514/16', '1514/15', '1514/14', '1514/13', '1514/12', '1514/11', '1514/10', '1514/9', '1514/8', '1514/7', '1514/6', '1514/5', '1514/4', '1514/3', '1514/2', '1514/1'.
- Scale Bar:** Located at the bottom right, showing a distance of 25 meters.

**LEGENDA**

|  |   |  |   |
|--|---|--|---|
|  | hranice zájmového území k vyjádření           |  | nezaměřený průběh optického kabelu, HDPE trubky |
|  | NV přípojka, území s NV přípojkou CETIV       |  | nebo souběh optického a metalického kabelu      |
|  | zaměřený průběh metalického kabelu            |  | radiové sítě, ochranné pásmo radiové sítě       |
|  | zaměřený průběh optického kabelu, HDPE trubky |  | nezemní síť                                     |
|  | nebo souběh optického a metalického kabelu    |  | neprorazované síť                               |
|  | nezaměřený průběh metalického kabelu          |  | podzemní síť cizí                               |
|  | nadzemní síť cizí                             |  | sítě s NV                                       |
|  |   |  | kolektor, kabelovod                             |

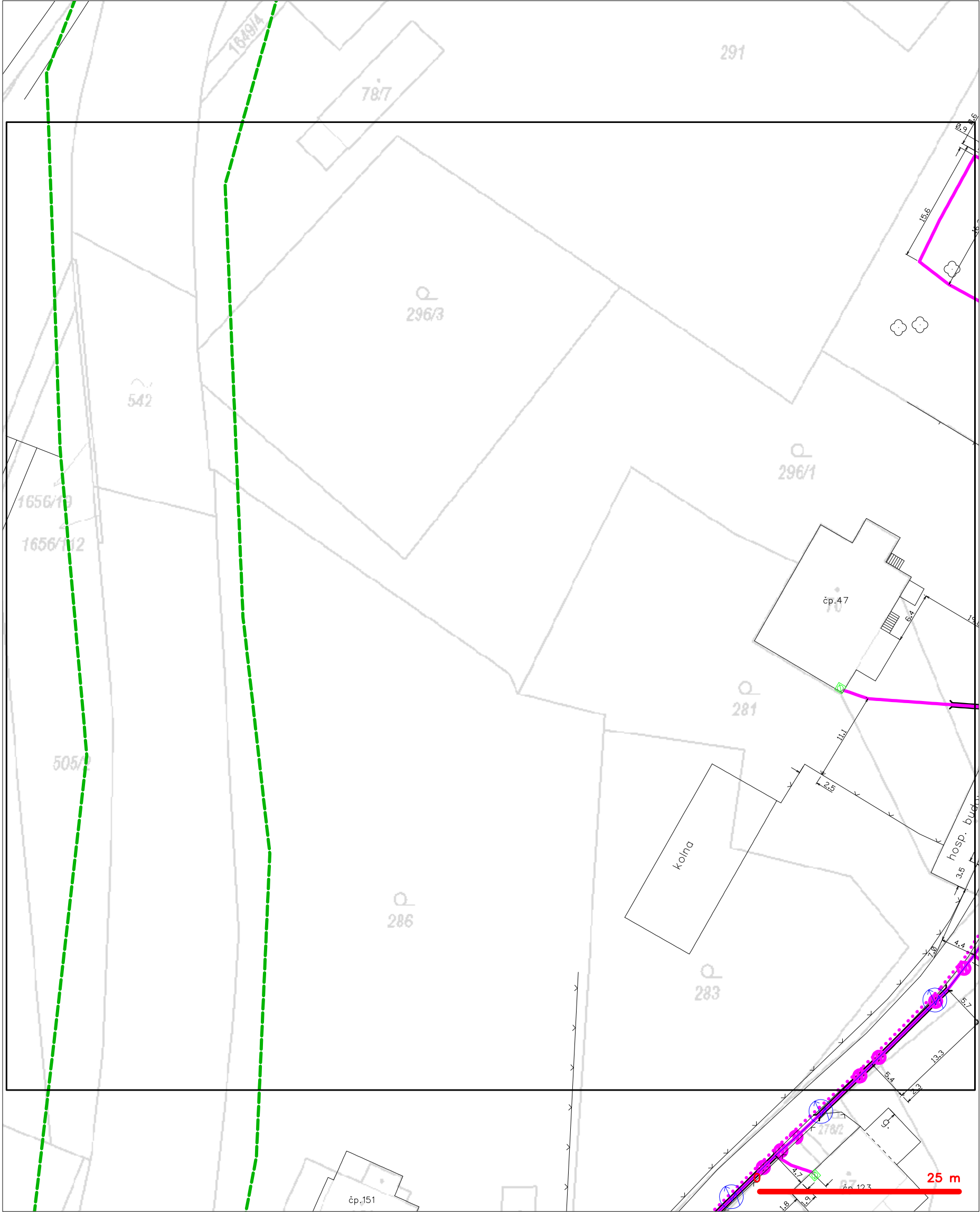


SITUAČNÍ VÝKRES - POLYGON 1, list kladu P1-3



|   |  |   |  |
|---|--|---|--|
| — | hranice zájmového území k vyjádření  | — | nezaměřený průběh optického kabelu, HDPE trubky nebo souběh optického a metalického kabelu |
| — | NV přípojka, území s NV přípojkou CETIN  | — | radiové sítě, ochranné pásmo radiové sítě  |
| — | zaměřený průběh metalického kabelu   | — | nadzemní sítě  |
| — | zaměřený průběh optického kabelu, HDPE trubky nebo souběh optického a metalického kabelu | — | neprovazované sítě   |
| — | nezaměřený průběh metalického kabelu   | — | podzemní sítě cizí   |
| — | nadzemní sítě cizí   | — | sítě s NV  |
|   |  | — | kolektor, kabelovod  |

SITUAČNÍ VÝKRES - POLYGON 1, list kladu P1-4



|   |   |
|---|---|
| LEGENDA   |   |
| ----- hranice zájmového území k vyjádření           | ----- nezaměřený průběh optického kabelu, HDPE trubky |
| ----- NV přípojka, území s NV přípojkou CETIN       | ----- nebo souběh optického a metalického kabelu      |
| ----- zaměřený průběh metalického kabelu            | ----- radiové sítě, ochranné pásmo radiové sítě       |
| ----- zaměřený průběh optického kabelu, HDPE trubky | ----- nadzemní sítě                                   |
| ----- nebo souběh optického a metalického kabelu    | ----- neprovozované sítě                              |
| ----- nezaměřený průběh metalického kabelu          | ----- podzemní sítě cizí                              |
| ----- nadzemní sítě cizí                            | ----- síť s NV  |
|   | ===== kolektor, kabelovod                             |



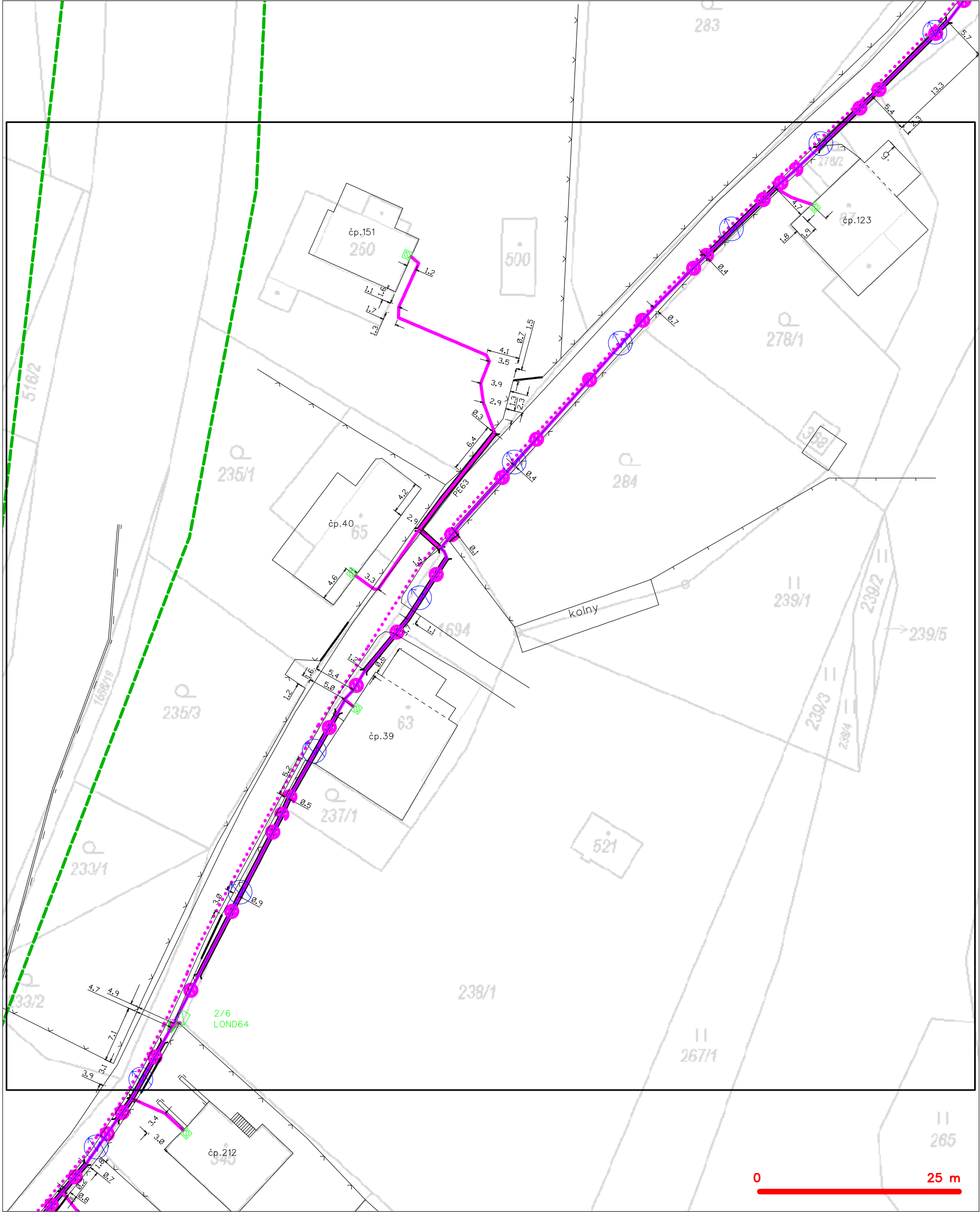
SITUAČNÍ VÝKRES - POLYGON 1, list kladu P1-5



LEGENDA

- |   |   |   |   |
|---|---|---|---|
| — | hranice zájmového území k vyjádření           | — | nezaměřený průběh optického kabelu, HDPE trubky |
| — | NV přípojka, území s NV přípojkou CETIN       | — | nebo souběh optického a metalického kabelu      |
| — | zaměřený průběh metalického kabelu            | — | radiové sítě, ochranné pásmo radiové sítě       |
| — | zaměřený průběh optického kabelu, HDPE trubky | — | nadzemní sítě                                   |
| — | nebo souběh optického a metalického kabelu    | — | neprovazované sítě                              |
| — | nezaměřený průběh metalického kabelu          | — | podzemní sítě cizí                              |
| — | nadzemní sítě cizí                            | — | sítě s NV                                       |
- kolektor, kabelovod

SITUAČNÍ VÝKRES - POLYGON 1, list kladu P1-6



- LEGENDA
- hranice zájmového území k vyjádření
  - NV přípojka, území s NV přípojkou CETIN
  - zaměřený průběh metalického kabelu
  - zaměřený průběh optického kabelu, HDPE trubky
  - nebo souběh optického a metalického kabelu
  - nezaměřený průběh metalického kabelu
  - nadzemní síť cizí
  - nezaměřený průběh optického kabelu, HDPE trubky
  - nebo souběh optického a metalického kabelu
  - radiové sítě, ochranné pásmo radiové sítě
  - nadzemní síť
  - neprovozované sítě
  - podzemní síť cizí
  - síť s NV
  - kolektor, kabelovod

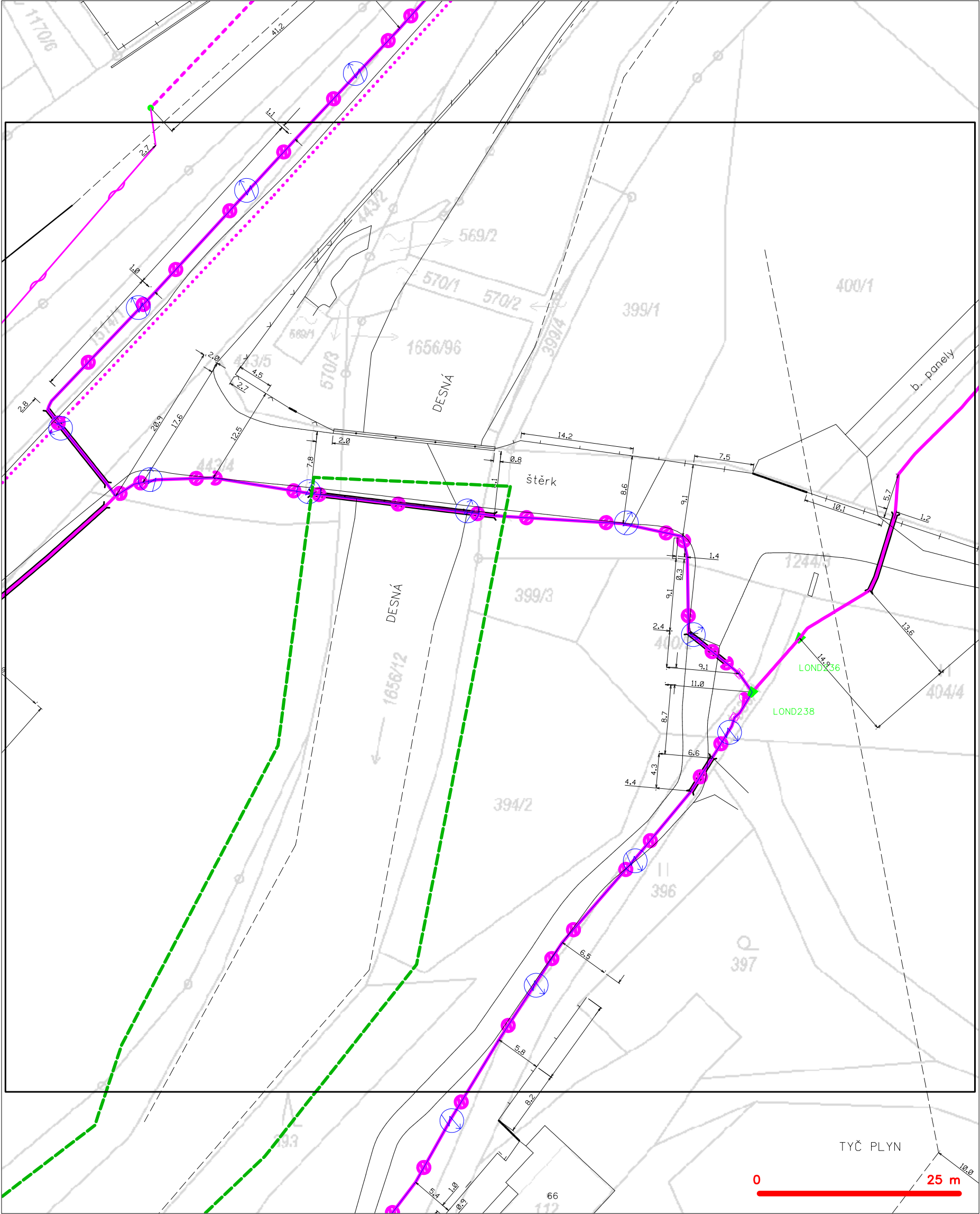
SITUAČNÍ VÝKRES - POLYGON 1, list kladu P1-7



LEGENDA

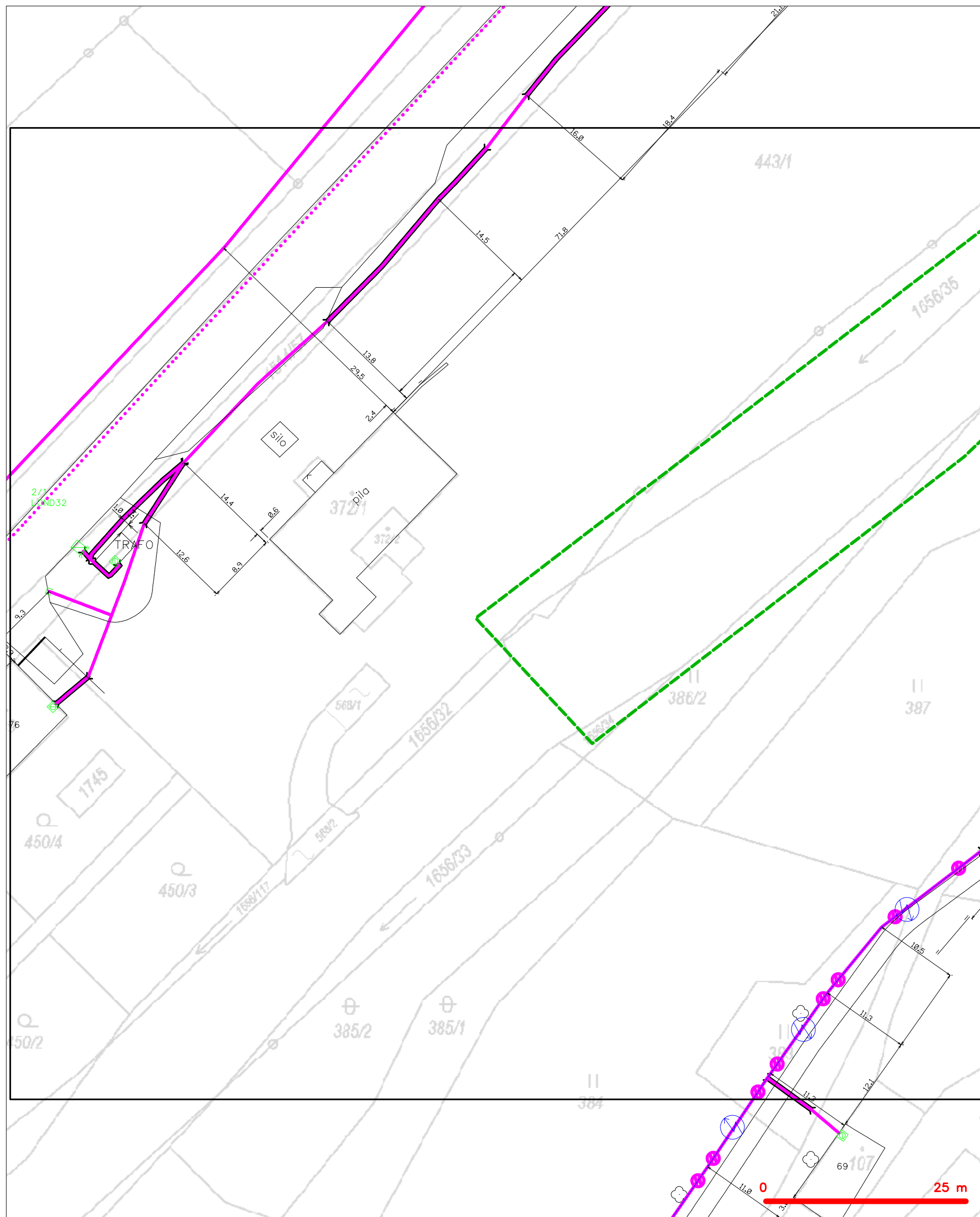
- |   |   |   |   |
|---|---|---|---|
| — | hranice zájmového území k vyjádření           | — | nezaměřený průběh optického kabelu, HDPE trubky |
| — | NV přípojka, území s NV přípojkou CETIN       | — | nebo souběh optického a metalického kabelu      |
| — | zaměřený průběh metalického kabelu            | — | radiové sítě, ochranné pásmo radiové sítě       |
| — | zaměřený průběh optického kabelu, HDPE trubky | — | nadzemní sítě                                   |
| — | nebo souběh optického a metalického kabelu    | — | neprovozované sítě                              |
| — | nezaměřený průběh metalického kabelu          | — | podzemní sítě cizí                              |
| — | nadzemní sítě cizí                            | — | sítě s NV                                       |
- kolektor, kabelovod

SITUAČNÍ VÝKRES - POLYGON 2, list kladu P2-1



|                 |   |                 |   |
|-----------------|---|-----------------|---|
| — — — — —       | hranice zájmového území k vyjádření           | — (X) — — — — — | nezaměřený průběh optického kabelu, HDPE trubky |
| — — — — —       | NV přípojka, území s NV přípojkou CETIN       | — (X) — — — — — | nebo souběh optického a metalického kabelu      |
| — — — — —       | zaměřený průběh metalického kabelu            | — (X) — — — — — | radiové sítě, ochranné pásmo radiové sítě       |
| — (X) — — — — — | zaměřený průběh optického kabelu, HDPE trubky | — (X) — — — — — | nadzemní sítě                                   |
| — (X) — — — — — | nebo souběh optického a metalického kabelu    | — (X) — — — — — | neprovázané sítě                                |
| — (X) — — — — — | nezaměřený průběh metalického kabelu          | — (X) — — — — — | podzemní sítě cizí                              |
| — (X) — — — — — | nadzemní sítě cizí                            | — (X) — — — — — | sítě s NV                                       |
|                 |   | [ ] = — — — — — | koléktor, kabelovod                             |

SITUAČNÍ VÝKRES - POLYGON 2, list kladu P2-2

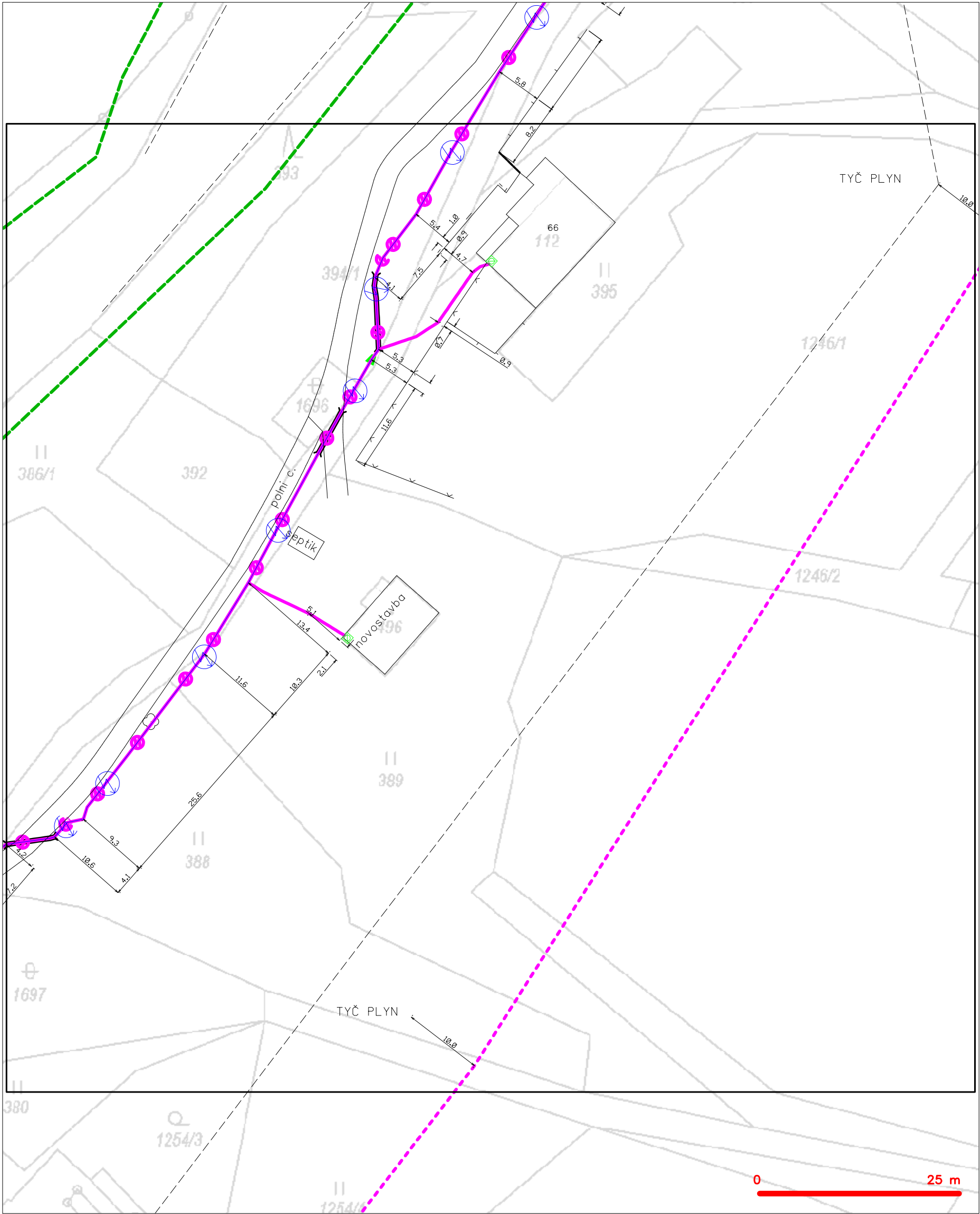


**LEGENDA**

|  |   |  |   |
|--|---|--|---|
|  | hranice zájmového území k vyjádření           |  | nezaměřený průběh optického kabelu, HDPE trubky |
|  | NN přípojka, území s NN přípojkou CETIV       |  | nebo souběh optického a metalického kabelu      |
|  | zaměřený průběh metalického kabelu            |  | radiové sítě, ochranné pásmo radiové sítě       |
|  | zaměřený průběh optického kabelu, HDPE trubky |  | nezemní síť                                     |
|  | nebo souběh optického a metalického kabelu    |  | neprovazované síť                               |
|  | nezaměřený průběh metalického kabelu          |  | podzemní síť cizí                               |
|  | nadzemní síť cizí                             |  | sítě s NN                                       |
|  |   |  |   |



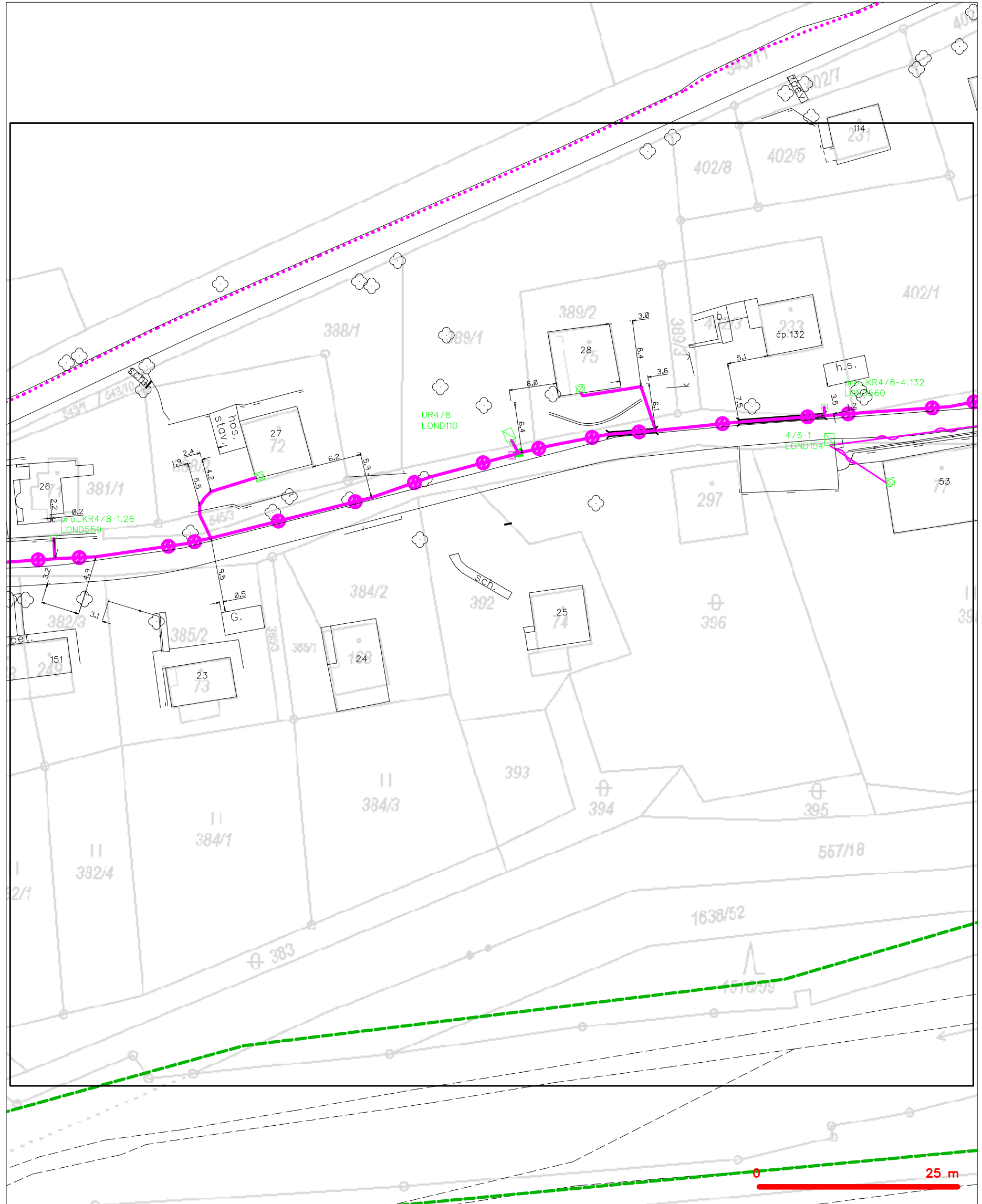
SITUAČNÍ VÝKRES - POLYGON 2, list kladu P2-3



LEGENDA

- |   |   |   |   |
|---|---|---|---|
| — | hranice zájmového území k vyjádření           | — | nezaměřený průběh optického kabelu, HDPE trubky |
| — | NV přípojka, území s NV přípojkou CETIN       | — | nebo souběh optického a metalického kabelu      |
| — | zaměřený průběh metalického kabelu            | — | radiové sítě, ochranné pásmo radiové sítě       |
| — | zaměřený průběh optického kabelu, HDPE trubky | — | nadzemní sítě                                   |
| — | nebo souběh optického a metalického kabelu    | — | neprovazované sítě                              |
| — | nezaměřený průběh metalického kabelu          | — | podzemní sítě cizí                              |
| — | nadzemní sítě cizí                            | — | sítě s NV                                       |
- [ ] == kolektor, kabelovod

**SITUAČNÍ VÝKRES - POLYGON 3, list kladu P3-1**



**LEGENDA**

- |   |   |   |   |
|---|---|---|---|
| — | hranice zájmového území k vyjádření           | — | nezaměřený průběh optického kabelu, HDPE trubky |
| — | NV přípojka, území s NV přípojkou CETIN       | — | nebo souběh optického a metalického kabelu      |
| — | zaměřený průběh metalického kabelu            | — | radiové sítě, ochranné pásmo radiové sítě       |
| — | zaměřený průběh optického kabelu, HDPE trubky | — | nadzemní sítě                                   |
| — | nebo souběh optického a metalického kabelu    | — | neprovázané sítě                                |
| — | nezaměřený průběh metalického kabelu          | — | podzemní sítě cizí                              |
| — | nadzemní sítě cizí                            | — | sítě s NV                                       |





SITUAČNÍ VÝKRES - POLYGON 3, list kladu P3-3



LEGENDA

- |   |   |   |   |
|---|---|---|---|
| — | hranice zájmového území k vyjádření           | — | nezaměřený průběh optického kabelu, HDPE trubky |
| — | NV přípojka, území s NV přípojkou CETIN       | — | nebo souběh optického a metalického kabelu      |
| — | zaměřený průběh metalického kabelu            | — | radiové sítě, ochranné pásmo radiové sítě       |
| — | zaměřený průběh optického kabelu, HDPE trubky | — | nadzemní sítě                                   |
| — | nebo souběh optického a metalického kabelu    | — | neprovazované sítě                              |
| — | nezaměřený průběh metalického kabelu          | — | podzemní sítě cizí                              |
| — | nadzemní sítě cizí                            | — | sítě s NV                                       |
- [ ] = kolektor, kabelovod

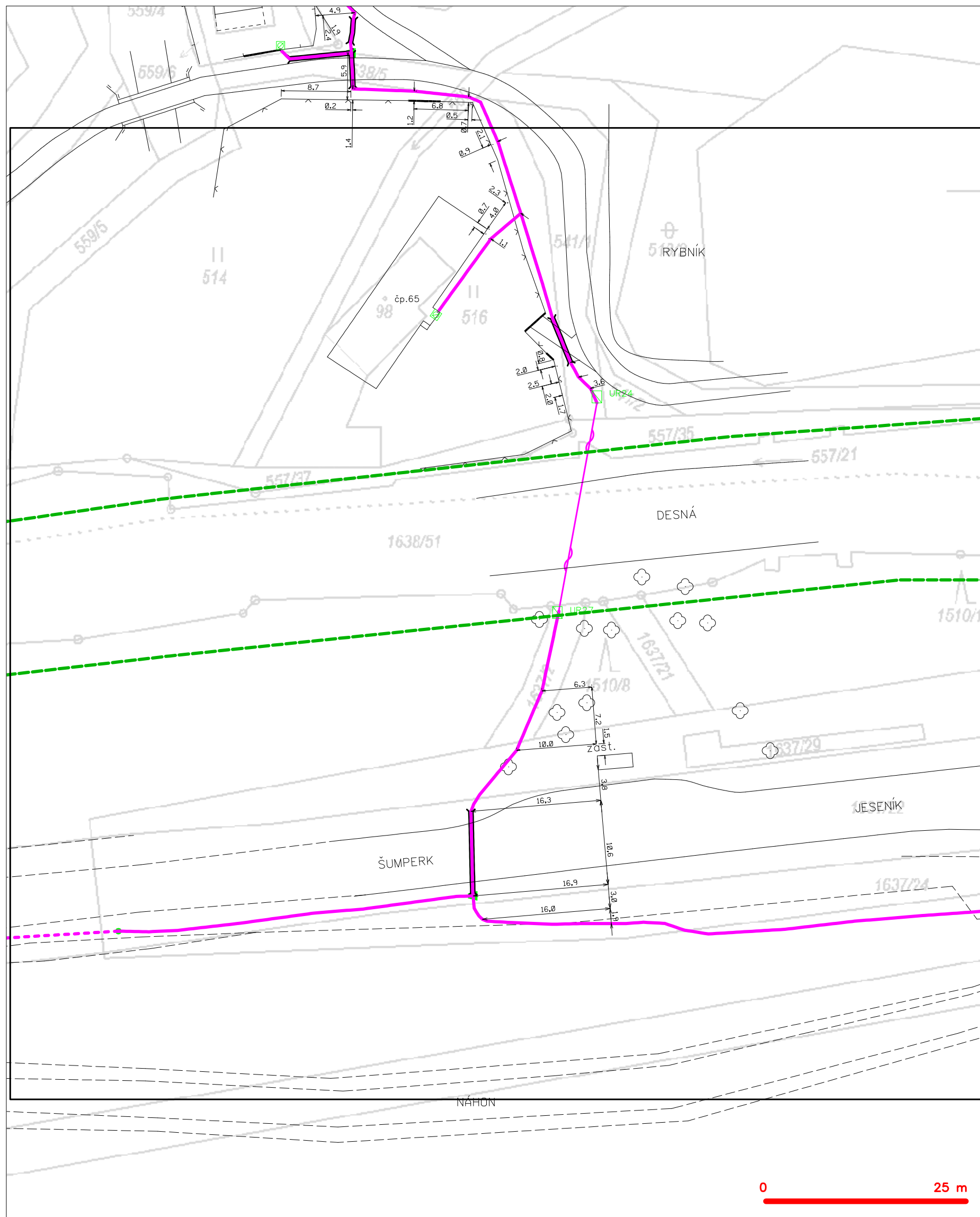
SITUAČNÍ VÝKRES - POLYGON 3, list kladu P3-4



LEGENDA

- |   |   |   |   |
|---|---|---|---|
| — | hranice zájmového území k vyjádření           | — | nezaměřený průběh optického kabelu, HDPE trubky |
| — | NV přípojka, území s NV přípojkou CETIN       | — | nebo souběh optického a metalického kabelu      |
| — | zaměřený průběh metalického kabelu            | — | radiové sítě, ochranné pásmo radiové sítě       |
| — | zaměřený průběh optického kabelu, HDPE trubky | — | nadzemní sítě                                   |
| — | nebo souběh optického a metalického kabelu    | — | neprovazované sítě                              |
| — | nezaměřený průběh metalického kabelu          | — | podzemní sítě cizí                              |
| — | nadzemní sítě cizí                            | — | sítě s NV                                       |

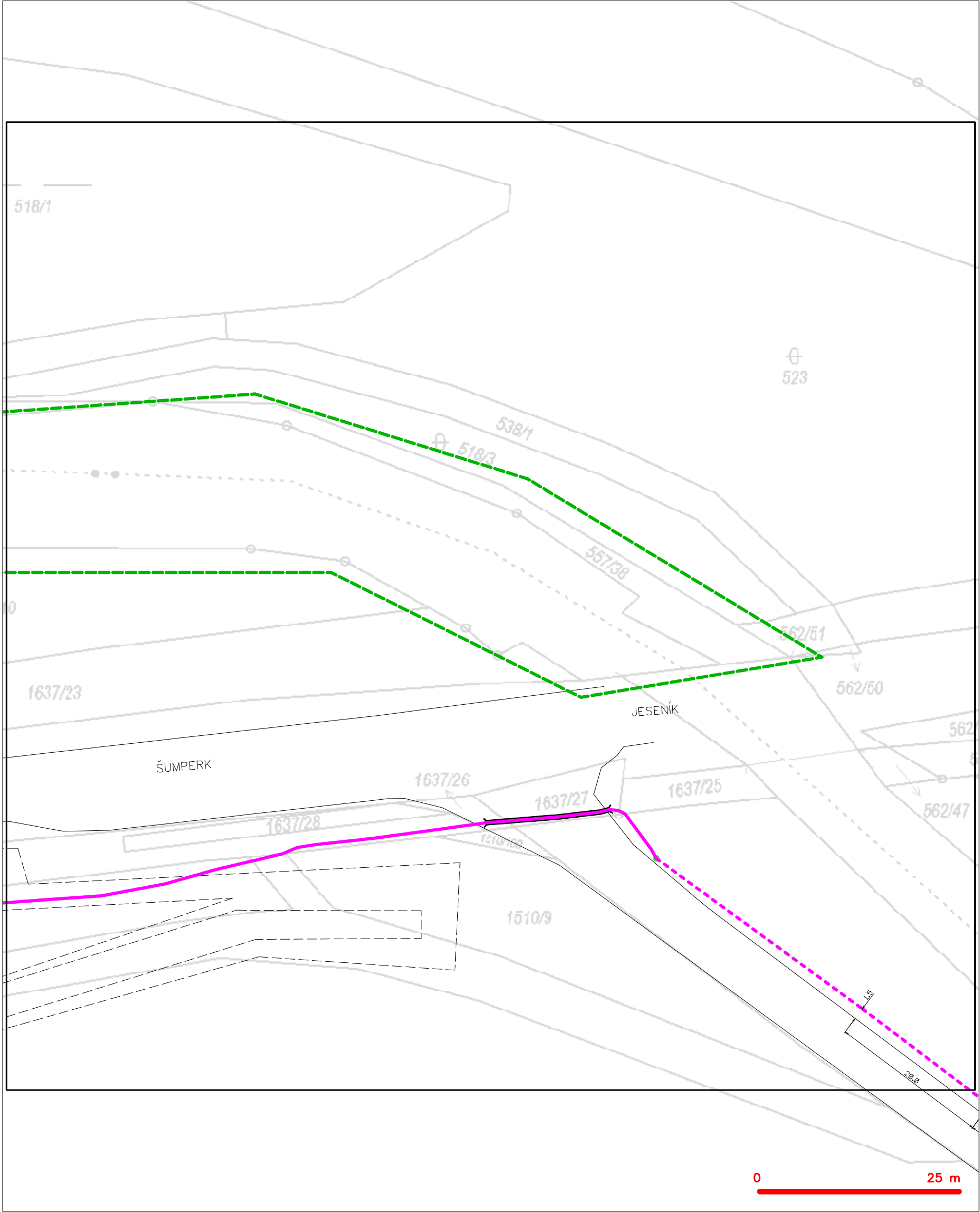
**SITUAČNÍ VÝKRES - POLYGON 3, list kladu P3-5**



**LEGENDA**

- |   |   |   |   |
|---|---|---|---|
| — | hranice zájmového území k vyjádření           | — | nezaměřený průběh optického kabelu, HDPE trubky |
| — | NV přípojka, území s NV přípojkou CETIN       | — | nebo souběh optického a metalického kabelu      |
| — | zaměřený průběh metalického kabelu            | — | radiové sítě, ochranné pásmo radiové sítě       |
| — | zaměřený průběh optického kabelu, HDPE trubky | — | nadzemní sítě                                   |
| — | nebo souběh optického a metalického kabelu    | — | neprovazované sítě                              |
| — | nezaměřený průběh metalického kabelu          | — | podzemní sítě cizí                              |
| — | nadzemní sítě cizí                            | — | sítě s NV                                       |

SITUAČNÍ VÝKRES - POLYGON 3, list kladu P3-6



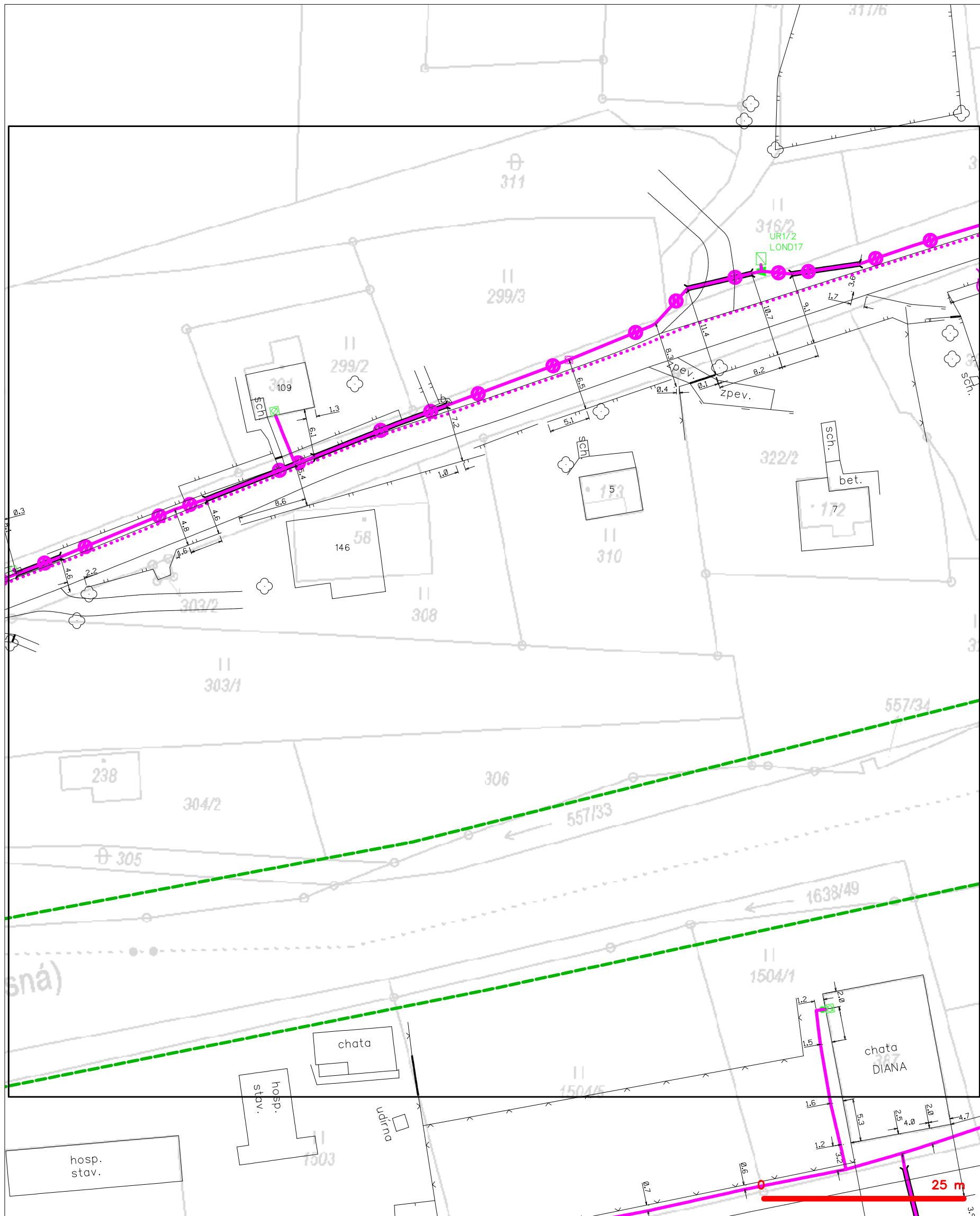
|         |  |
|---------|--|
| LEGENDA |  |
|         | hranice zájmového území k vyjádření  |
|         | NV přípojka, území s NV přípojkou CETIN  |
|         | zaměřený průběh metalického kabelu   |
|         | zaměřený průběh optického kabelu, HDPE trubky nebo souběh optického a metalického kabelu   |
|         | nezaměřený průběh metalického kabelu   |
|         | nadzemní síť cizí  |
|         | nezaměřený průběh optického kabelu, HDPE trubky nebo souběh optického a metalického kabelu |
|         | radiové síť, ochranné pásmo radiové sítě   |
|         | nadzemní síť   |
|         | neprovazované síť  |
|         | podzemní síť cizí  |
|         | sítě s NV  |
|         | kojektor, kabelovod  |

SITUAČNÍ VÝKRES - POLYGON 3, list kladu P3-7



| LEGENDA |  |
|---------|--|
|         | hranice zájmového území k vyjádření  |
|         | NV přípojka, území s NV přípojkou CETIN  |
|         | zaměřený průběh metalického kabelu   |
|         | zaměřený průběh optického kabelu, HDPE trubky nebo souběh optického a metalického kabelu   |
|         | nezaměřený průběh metalického kabelu   |
|         | nadzemní síť cizí  |
|         | nezaměřený průběh optického kabelu, HDPE trubky nebo souběh optického a metalického kabelu |
|         | radiové síť, ochranné pásmo radiové sítě   |
|         | nadzemní síť   |
|         | neprovazované síť  |
|         | podzemní síť cizí  |
|         | síť s NV   |
|         | kojektor, kabelovod  |

**SITUAČNÍ VÝKRES - POLYGON 3, list kladu P3-8**

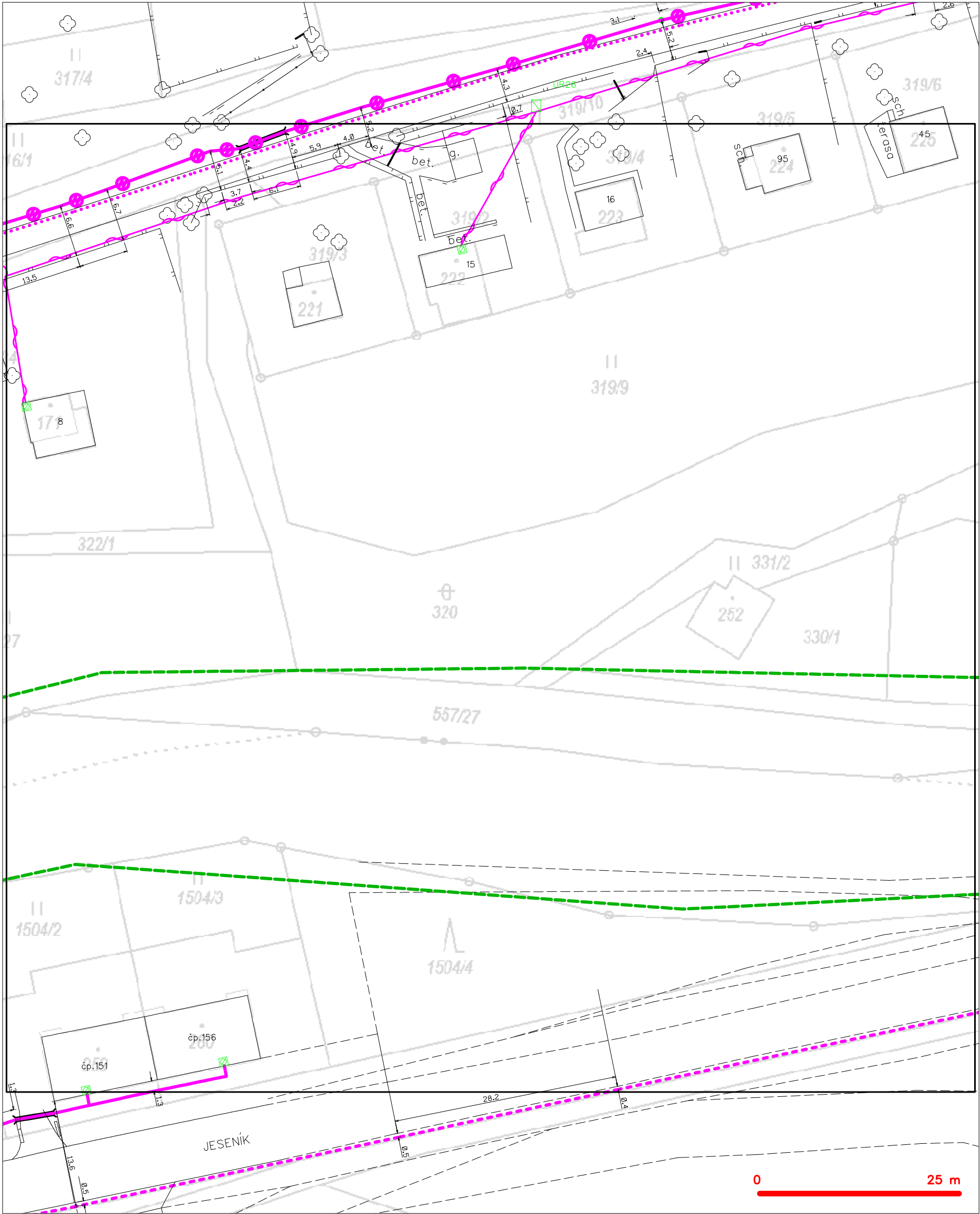


**LEGENDA**

- |  |   |  |   |
|--|---|--|---|
|  | hranice zájmového území k vyjádření           |  | nezaměřený průběh optického kabelu, HDPE trubky |
|  | NV přípojka, území s NV přípojkou CETIN       |  | nebo souběh optického a metalického kabelu      |
|  | zaměřený průběh metalického kabelu            |  | radiové sítě, ochranné pásmo radiové sítě       |
|  | zaměřený průběh optického kabelu, HDPE trubky |  | nadzemní sítě                                   |
|  | nebo souběh optického a metalického kabelu    |  | neprovázané sítě                                |
|  | nezaměřený průběh metalického kabelu          |  | podzemní sítě cizí                              |
|  | nadzemní sítě cizí                            |  | sítě s NV                                       |
|  |   |  | kojektor, kabelovod                             |

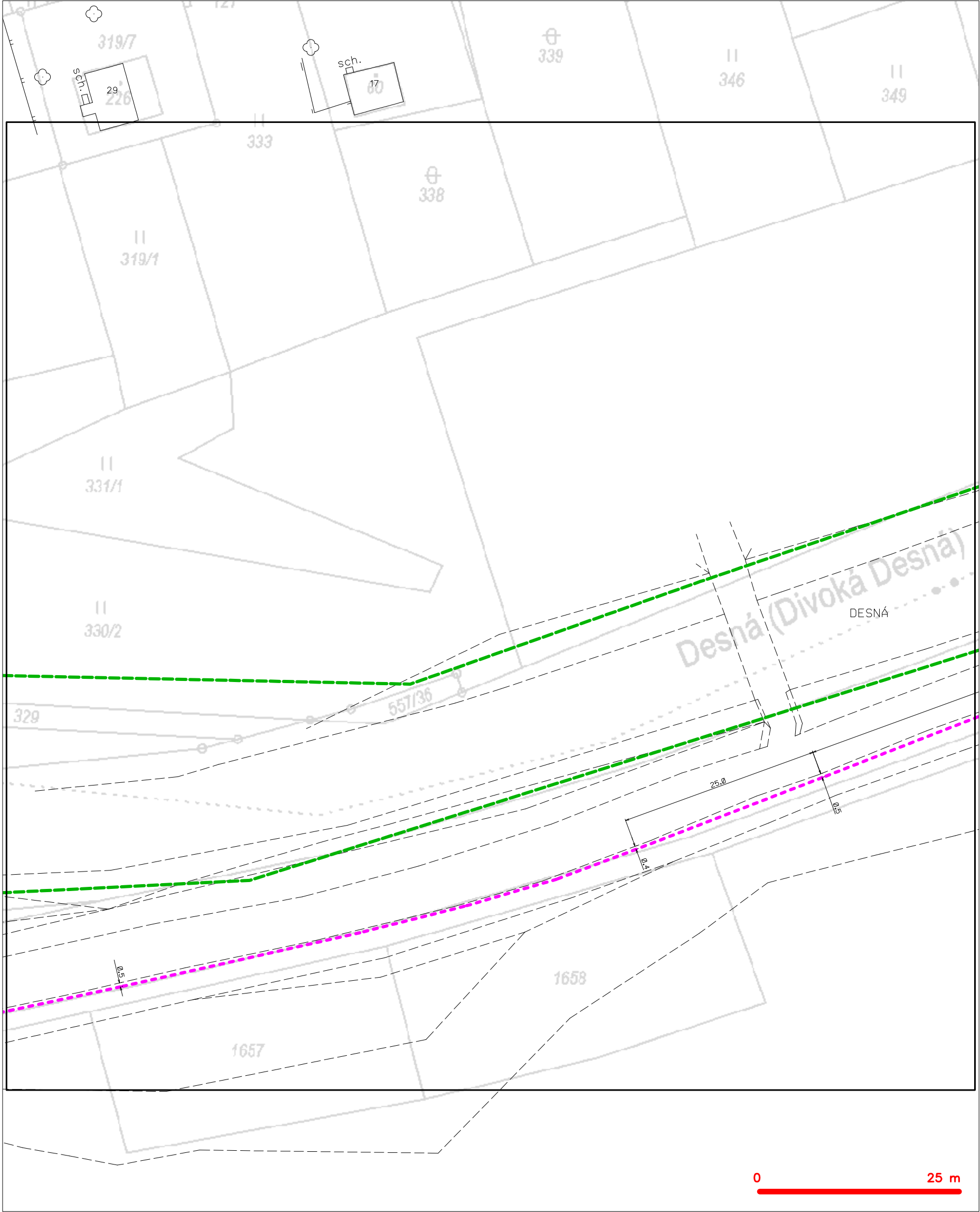


SITUAČNÍ VÝKRES - POLYGON 3, list kladu P3-9



|           |   |           |   |
|-----------|---|-----------|---|
| — — — — — | hranice zájmového území k vyjádření           | — — — — — | nezaměřený průběh optického kabelu, HDPE trubky |
| — — — — — | NV přípojka, území s NV přípojkou CETIN       | — — — — — | nebo souběh optického a metalického kabelu      |
| — — — — — | zaměřený průběh metalického kabelu            | — — — — — | radiové sítě, ochranné pásmo radiové sítě       |
| — — — — — | zaměřený průběh optického kabelu, HDPE trubky | — — — — — | nadzemní sítě                                   |
| — — — — — | nebo souběh optického a metalického kabelu    | — — — — — | neprovázané sítě                                |
| — — — — — | nezaměřený průběh metalického kabelu          | — — — — — | podzemní sítě cizí                              |
| — — — — — | nadzemní sítě cizí                            | — — — — — | sítě s NV                                       |

SITUAČNÍ VÝKRES - POLYGON 3, list kladu P3-10




LEGENDA

- |   |   |   |   |
|---|---|---|---|
| — | hranice zájmového území k vyjádření           | — | nezaměřený průběh optického kabelu, HDPE trubky |
| — | NV přípojka, území s NV přípojkou CETIN       | — | nebo souběh optického a metalického kabelu      |
| — | zaměřený průběh metalického kabelu            | — | radiové sítě, ochranné pásmo radiové sítě       |
| — | zaměřený průběh optického kabelu, HDPE trubky | — | nadzemní sítě                                   |
| — | nebo souběh optického a metalického kabelu    | — | neprovazované sítě                              |
| — | nezaměřený průběh metalického kabelu          | — | podzemní sítě cizí                              |
| — | nadzemní sítě cizí                            | — | sítě s NV                                       |
- [ ] = kolektor, kabelovod

## LEGENDA

- |   |  |   |  |
|---|--|---|--|
|  | hranice zájmového území k vyjádření  |  | nezaměření průběh optického kabelu, HDPE trubky nebo souběh optického a metalického kabelu |
|  | NN přípojka, území s NN přípojkou ČESTN  |  | radiové sítě, ochranné pásmo radiové sítě  |
|  | zaměření průběh metalického kabelu   |  | podzemní sítě  |
|  | zaměření průběh optického kabelu, HDPE trubky nebo souběh optického a metalického kabelu |  | neprovazované sítě   |
|  | nezaměřený průběh metalického kabelu   |  | podzemní sítě cizí   |
|  | podzemní sítě cizí   |  | sítě s NN  |


SITUAČNÍ VÝKRES - POLYGON 3, list kladu P3-12



LEGENDA

- |  |   |  |   |
|--|---|--|---|
|  | hranice zájmového území k vyjádření           |  | nezaměřený průběh optického kabelu, HDPE trubky |
|  | NV přípojka, území s NV přípojkou CETIN       |  | nebo souběh optického a metalického kabelu      |
|  | zaměřený průběh metalického kabelu            |  | radiové síť, ochranné pásmo radiové sítě        |
|  | zaměřený průběh optického kabelu, HDPE trubky |  | nadzemní síť                                    |
|  | nebo souběh optického a metalického kabelu    |  | neprovázané síť                                 |
|  | nezaměřený průběh metalického kabelu          |  | podzemní síť cizí                               |
|  | nadzemní síť cizí                             |  | síť s NV  |

SITUAČNÍ VÝKRES - POLYGON 3, list kladu P3-13

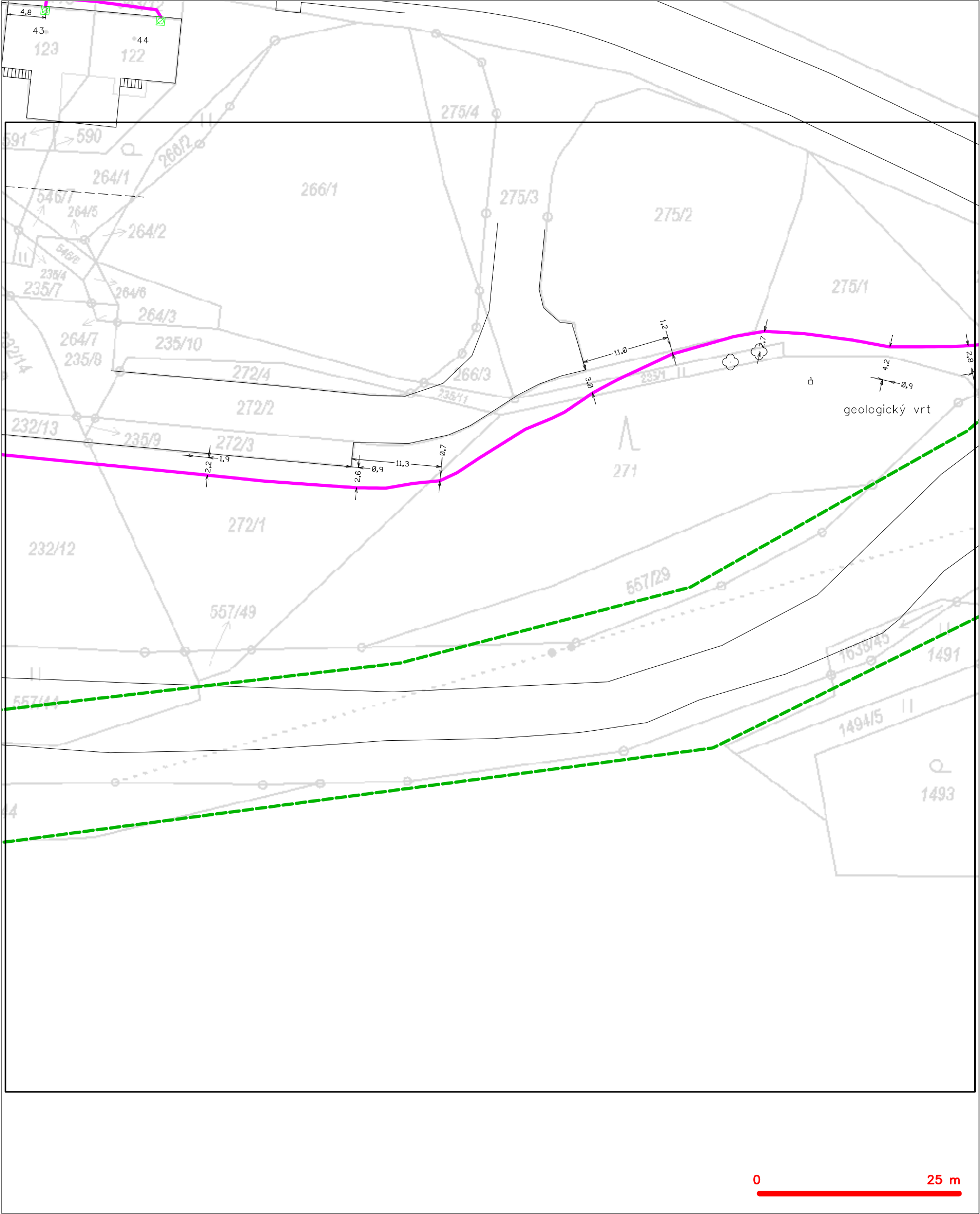


**LEGENDA**

|  |   |  |   |
|--|---|--|---|
|  | hranice zájmového území k vyjádření           |  | nezaměřený průběh optického kabelu, HDPE trubky |
|  | NN přípojka, území s NN přípojkou CETIN       |  | nebo souběh optického a metalického kabelu      |
|  | zaměřený průběh metalického kabelu            |  | radiové síťe, ochranné pásmo radiové síťe       |
|  | zaměřený průběh optického kabelu, HDPE trubky |  | nadzemní síťe                                   |
|  | nebo souběh optického a metalického kabelu    |  | neprovozované síťe                              |
|  | nezaměřený průběh metalického kabelu          |  | podzemní síťe cizí                              |
|  | nadzemní síťe cizí                            |  | síťe s NN                                       |
|  |   |  | kolektor, kabelovod                             |

## 28 / 30

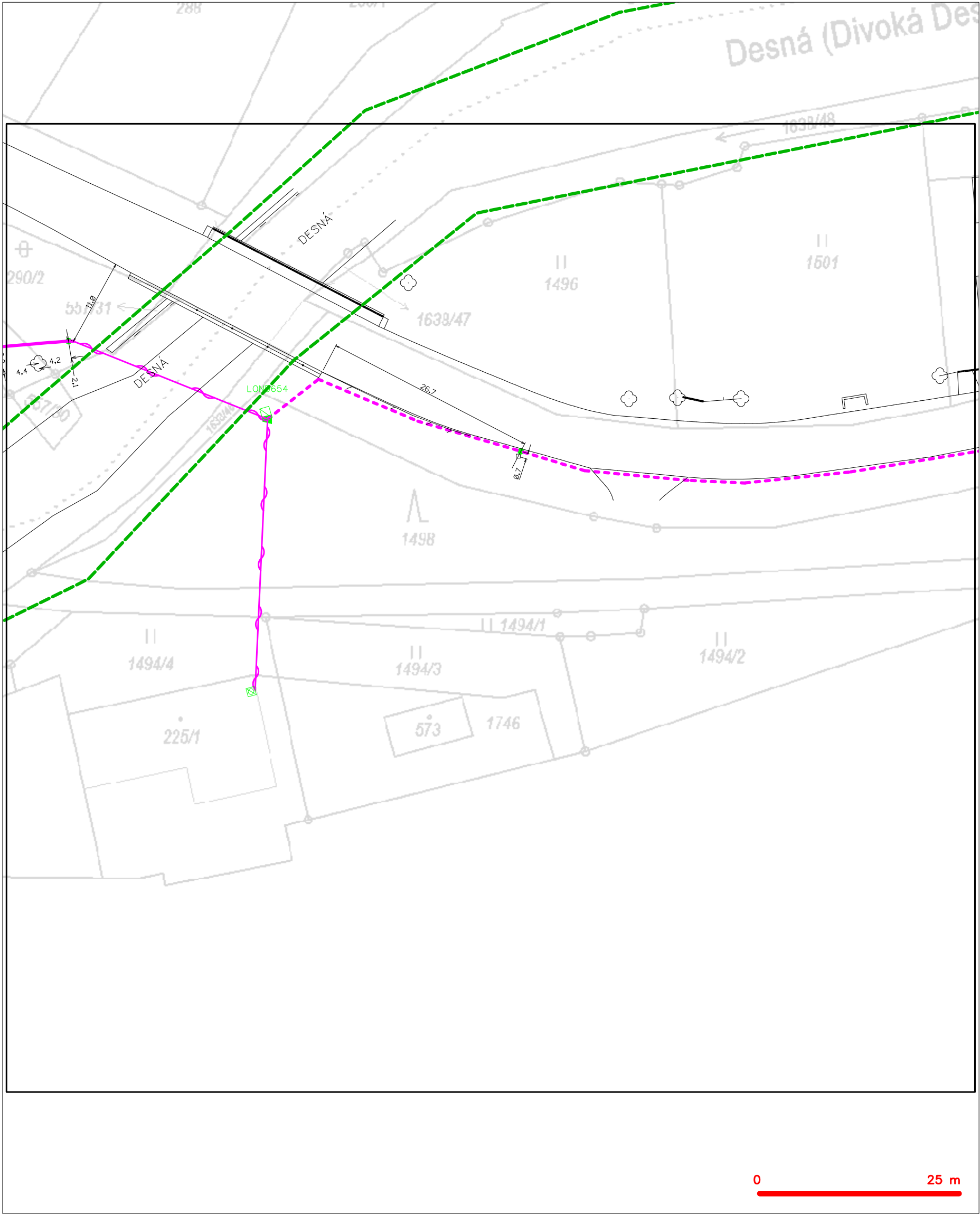
SITUAČNÍ VÝKRES - POLYGON 3, list kladu P3-15



|         |  |
|---------|--|
| LEGENDA |  |
|         | hranice zájmového území k vyjádření  |
|         | NV přípojka, území s NV přípojkou CETIN  |
|         | zaměřený průběh metalického kabelu   |
|         | zaměřený průběh optického kabelu, HDPE trubky nebo souběh optického a metalického kabelu   |
|         | nezaměřený průběh metalického kabelu   |
|         | nadzemní síť cizí  |
|         | nezaměřený průběh optického kabelu, HDPE trubky nebo souběh optického a metalického kabelu |
|         | radiové síť, ochranné pásmo radiové sítě   |
|         | nadzemní síť   |
|         | neprovozovaná síť  |
|         | podzemní síť cizí  |
|         | síť s NV   |
|         | kojektor, kabelovod  |



SITUAČNÍ VÝKRES - POLYGON 3, list kladu P3-16



LEGENDA

- |   |   |   |   |
|---|---|---|---|
| — | hranice zájmového území k vyjádření           | — | nezaměřený průběh optického kabelu, HDPE trubky |
| — | NV přípojka, území s NV přípojkou CETIN       | — | nebo souběh optického a metalického kabelu      |
| — | zaměřený průběh metalického kabelu            | — | radiové sítě, ochranné pásmo radiové sítě       |
| — | zaměřený průběh optického kabelu, HDPE trubky | — | nadzemní sítě                                   |
| — | nebo souběh optického a metalického kabelu    | — | neprovázané sítě                                |
| — | nezaměřený průběh metalického kabelu          | — | podzemní sítě cizí                              |
| — | nadzemní sítě cizí                            | — | sítě s NV                                       |
- kolektor, kabelovod